



乌海市自然资源局乌达分局文件

ᠤᠬᠤᠰᠢᠨ ᠵᠢᠨᠠᠵᠢᠰ ᠵᠢᠨᠠᠵᠢᠰ ᠵᠢᠨᠠᠵᠢᠰ ᠵᠢᠨᠠᠵᠢᠰ ᠵᠢᠨᠠᠵᠢᠰ ᠵᠢᠨᠠᠵᠢᠰ ᠵᠢᠨᠠᠵᠢᠰ ᠵᠢᠨᠠᠵᠢᠰ ᠵᠢᠨᠠᠵᠢᠰ ᠵᠢᠨᠠᠵᠢᠰ

乌达自然资〔2024〕56号

签发人：孟文斌

乌海市自然资源局乌达分局 关于生态绿化项目分割的意见、收回 部分国有土地使用权的决定

乌达区公用事业发展中心：

根据《中华人民共和国土地管理法》第五十八条、《中华人民共和国城市房地产管理法》第二十条等法律法规规定。按照《乌达区人民政府关于〈乌海市自然资源局乌达分局关于分割、收回部分国有土地使用权的请示〉的批复》（乌区政字〔2024〕24

号)，现决定对划拨建设用地使用权人乌达区公用事业发展中心涉及生态绿化项目，位于中成路东侧，用途为公园绿地，面积291835.48公顷，同意将该宗地分割为178038.94平方米、113796.54平方米两部分，其中178038.94平方米宗地用于生态绿化项目，113796.54平方米宗地无偿收回（详见宜化南路分割宗地图）

附件：1、宜化南路分割宗地图

2、《乌达区人民政府关于〈乌海市自然资源局乌达分局关于分割、收回部分国有土地使用权的请示〉的批复》（乌区政字〔2024〕24号）

乌海市自然资源局乌达分局

2024年03月26日

乌海市自然资源局乌达分局

2024年3月26日印发

乌海市乌达区人民政府

烏 海 市 烏 達 區 人 民 政 府

乌区政字〔2024〕24号

乌达区人民政府

关于《乌海市自然资源局乌达分局关于分割、收回部分国有土地使用权的请示》的批复

自然资源局：

你单位《乌海市自然资源局乌达分局关于分割、收回部分国有土地使用权的请示》（乌达自然资〔2024〕48号）已收悉。该宗地位于中成路东侧，用途为公园与绿地，面积291835.48平方米。经区政府认真研究，同意将该宗地分割为178038.94平方米、113796.54平方米两部分，其中178038.94平方米宗地用于生态绿化项目，113796.54平方米宗地无偿收回。

此复。





乌达区人民政府办公室

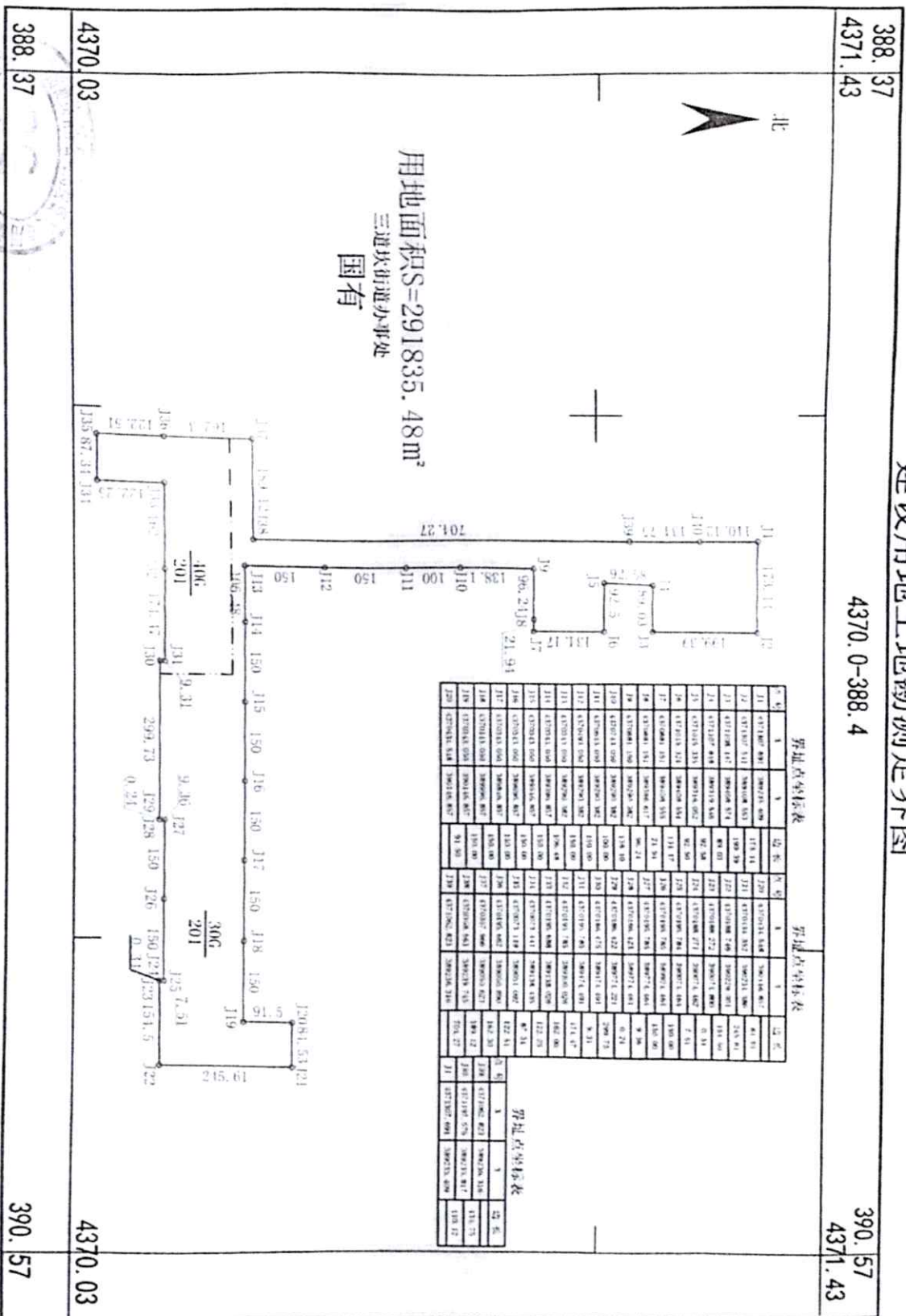
2024年3月22日印发

呼和浩特市生态绿化项目(工业园区道路绿化工程)建设用土地勘测定界图

388.37
4371.43

4370.0-388.4

390.57
4371.43



用地面积S=291835.48m²

三道坎街道办事处
国有

界址点坐标表

点号	X	Y	点号	X	Y
J1	4370.03	388.37	J20	4370.03	390.57
J2	4370.03	388.37	J21	4370.03	390.57
J3	4370.03	388.37	J22	4370.03	390.57
J4	4370.03	388.37	J23	4370.03	390.57
J5	4370.03	388.37	J24	4370.03	390.57
J6	4370.03	388.37	J25	4370.03	390.57
J7	4370.03	388.37	J26	4370.03	390.57
J8	4370.03	388.37	J27	4370.03	390.57
J9	4370.03	388.37	J28	4370.03	390.57
J10	4370.03	388.37	J29	4370.03	390.57
J11	4370.03	388.37	J30	4370.03	390.57
J12	4370.03	388.37	J31	4370.03	390.57
J13	4370.03	388.37	J32	4370.03	390.57
J14	4370.03	388.37	J33	4370.03	390.57
J15	4370.03	388.37	J34	4370.03	390.57
J16	4370.03	388.37	J35	4370.03	390.57
J17	4370.03	388.37	J36	4370.03	390.57
J18	4370.03	388.37	J37	4370.03	390.57
J19	4370.03	388.37	J38	4370.03	390.57
J20	4370.03	388.37	J39	4370.03	390.57
J21	4370.03	388.37	J40	4370.03	390.57
J22	4370.03	388.37	J41	4370.03	390.57

界址点坐标表

点号	X	Y
J1	4370.03	388.37
J2	4370.03	388.37
J3	4370.03	388.37
J4	4370.03	388.37
J5	4370.03	388.37
J6	4370.03	388.37
J7	4370.03	388.37
J8	4370.03	388.37
J9	4370.03	388.37
J10	4370.03	388.37
J11	4370.03	388.37
J12	4370.03	388.37
J13	4370.03	388.37
J14	4370.03	388.37
J15	4370.03	388.37
J16	4370.03	388.37
J17	4370.03	388.37
J18	4370.03	388.37
J19	4370.03	388.37
J20	4370.03	388.37
J21	4370.03	388.37
J22	4370.03	388.37

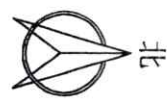
2019年11月数字化制图
2000国家大地坐标系

1:10000

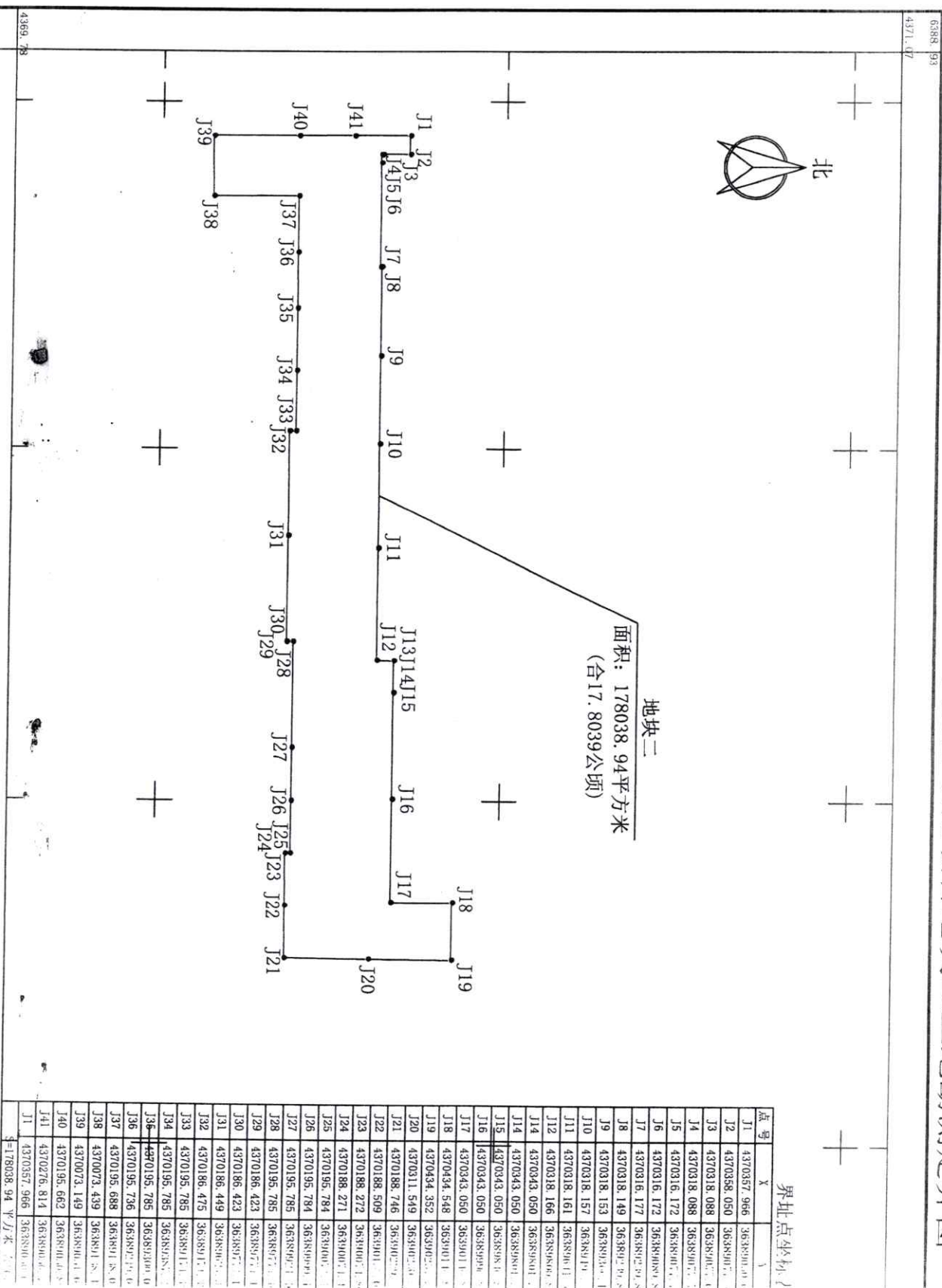
测量员: 李 轩
绘图员: 张旭红
检查员: 常培海

内蒙古鸿图测绘有限公司

乌达园林绿化管理所乌达区2019年生态绿化项目地块二土地勘测界定界图



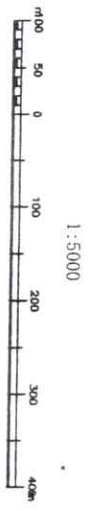
地块二
面积：178038.94平方米
(合17.8039公顷)



界址点坐标表

点号	X	Y
J1	4370357.966	3638900.000
J2	4370358.050	3638900.000
J3	4370318.088	3638900.000
J4	4370318.088	3638900.000
J5	4370316.172	3638900.000
J6	4370316.172	3638900.000
J7	4370316.177	3638900.000
J8	4370318.153	3638900.000
J9	4370318.157	3638900.000
J10	4370318.161	3638900.000
J11	4370318.166	3638900.000
J12	4370343.050	3638900.000
J14	4370343.050	3638900.000
J14	4370343.050	3638900.000
J15	4370343.050	3638900.000
J16	4370343.050	3638900.000
J17	4370343.050	3638900.000
J18	4370434.548	3639000.000
J19	4370434.552	3639000.000
J20	4370311.549	3639000.000
J21	4370188.272	3639000.000
J22	4370188.271	3639000.000
J23	4370188.271	3639000.000
J24	4370188.271	3639000.000
J25	4370195.784	3639000.000
J26	4370195.784	3638999.999
J27	4370195.785	3638999.999
J28	4370195.785	3638999.999
J29	4370186.423	3638999.999
J30	4370186.423	3638999.999
J31	4370186.449	3638999.999
J32	4370186.475	3638999.999
J33	4370195.785	3638999.999
J34	4370195.785	3638999.999
J36	4370195.736	3638999.999
J37	4370195.688	3638999.999
J38	4370073.439	3638999.999
J39	4370073.149	3638999.999
J40	4370195.662	3638999.999
J41	4370276.814	3638999.999
J1	4370357.966	3638900.000
S=178038.94 平方米		

2000国家大地坐标系
1985国家高程基准
2024年3月勘测

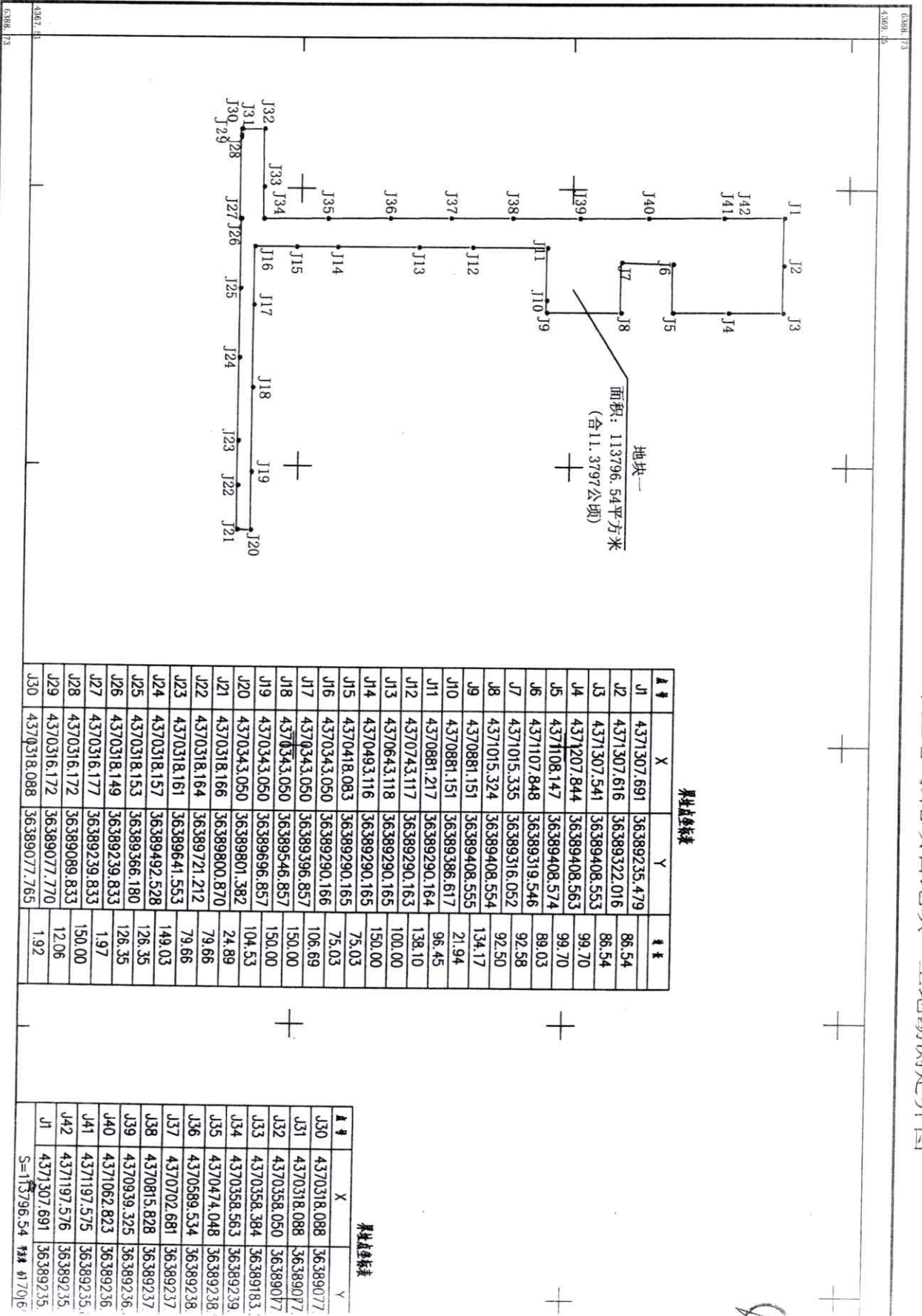


1:5000


测量员：张彦仁 绘图员：樊非



乌达园林绿化管理所乌达区2019年生态绿化项目地块一土地勘测定界图



2000国家大地坐标系
1985国家高程基准
2024年3月勘测



测费员: 张军仁 绘图员:

